









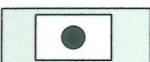








Legende

	Änderungsbereich		Stillgewässer
	Allgemeine Wohngebiete nach § 4 BauNVO		Schießsportanlagen
	Dorfgebiete nach § 5 BauNVO		Flächen für Versorgungsanlagen
	Feuerwehr/ Technisches Hilfswerk		Regenüberlaufbecken/ -teiche Regenrückhaltebecken/ -teiche
	Spielplatz		Altablagerung rekultiviert
	Bolzplatz		Elektroleitung oberirdisch
	Landwirtschaft		Naturdenkmal
	Forstwirtschaft		amtlich kartiertes Biotop mit Nummer z.B. 6436-0127



Stadt Sulzbach-Rosenberg
Landkreis Amberg-Weizbach

Fortschreibung des
Flächennutzungs- und Landschaftsplans
21. Änderung: Wohngebiet
"Siebeneichen Nord"



Stadt
Sulzbach-Rosenberg

Michael Göth
Erster Bürgermeister

Vorhabenträger

Günther Hofbeck
Mickan GmbH

Stadtbauamt

P. Schöllhorn
Petra Schöllhorn
Stadtbaumeisterin

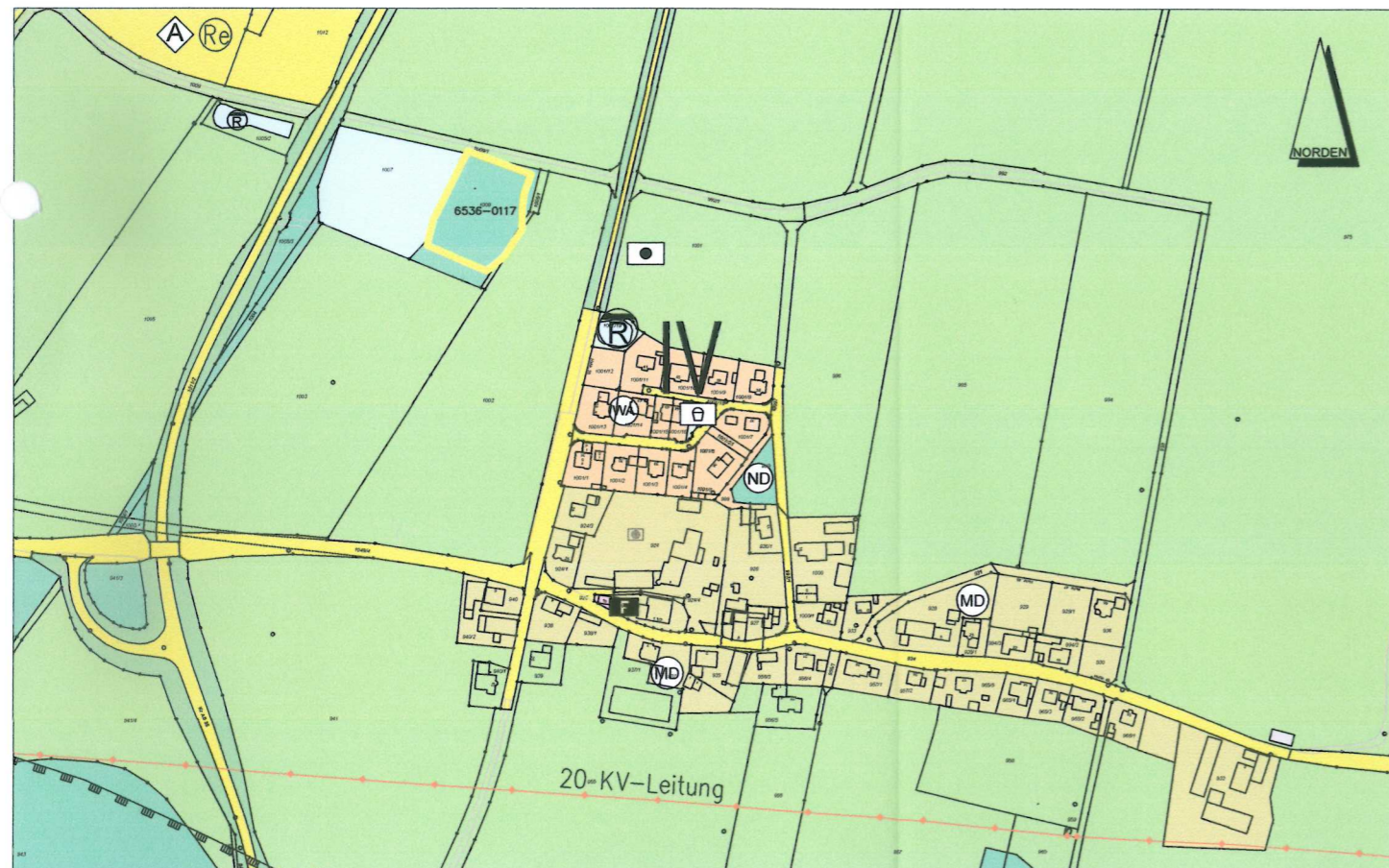
Vorentwurf: 14.10.2014
Entwurf: 14.10.2014
Endfassung: 14.10.2014

Übersichtslageplan

o. M.

Wirksamer Flächennutzungs- und Landschaftsplan

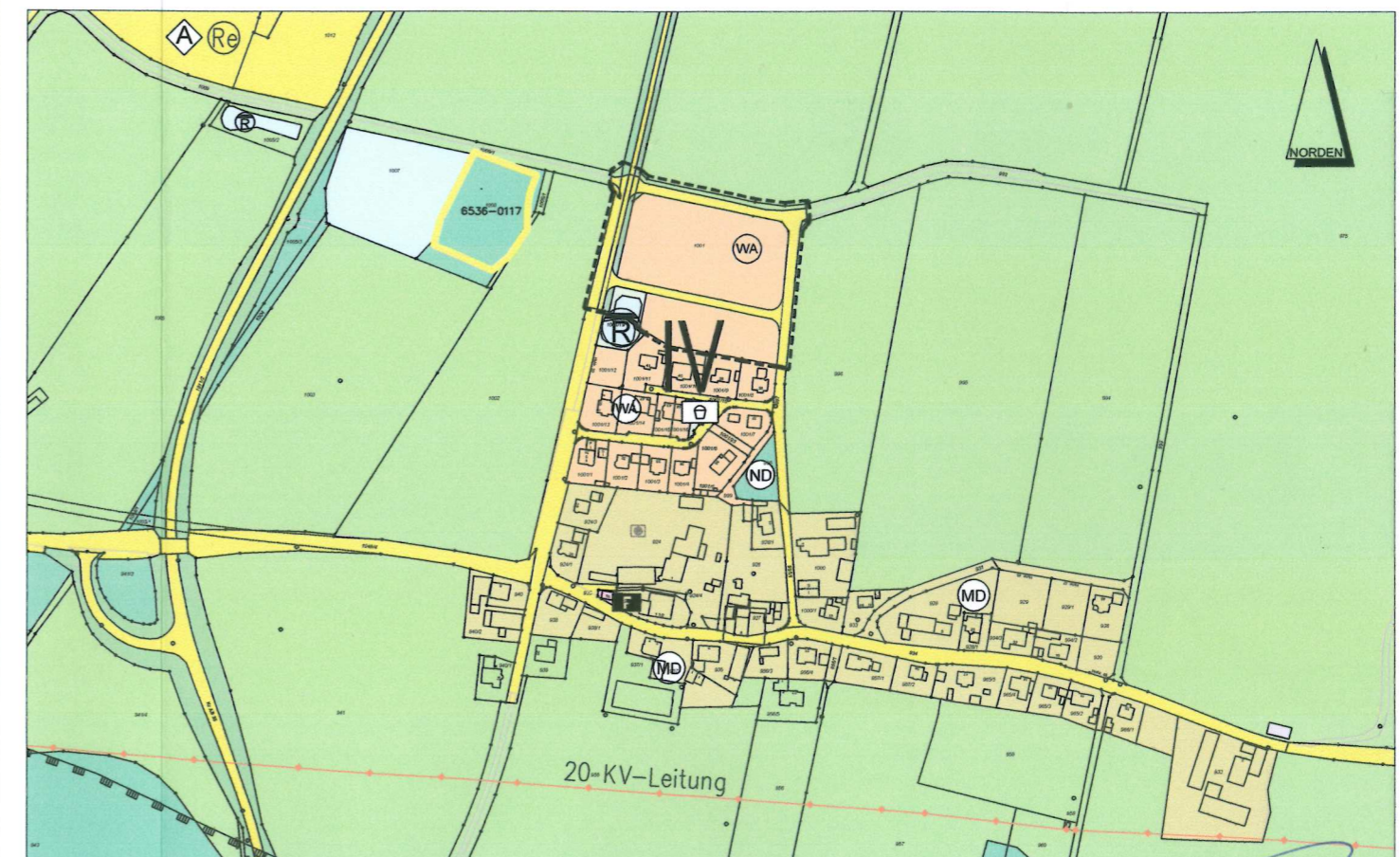
M= 1:5000



Vorhabenträger: Mickan General-Bau-Gesellschaft Amberg mbH & Co. KG

21. Änderung des Flächennutzungs- und Landschaftsplans

M= 1:5000



Umweltbericht:

Umwelt + Tiefbau Ingenieure Amberg GmbH
W. Röth Landschaftsarchitekten

Planung:

Umwelt + Tiefbau Ingenieure Amberg GmbH
ERZHERZOG-CARL-STRASSE 6 TEL 0921 481-0
92774 AMBERG FAX 0921 481-18
INFO@UTA-ING.DE WWW.UTA-ING.DE