












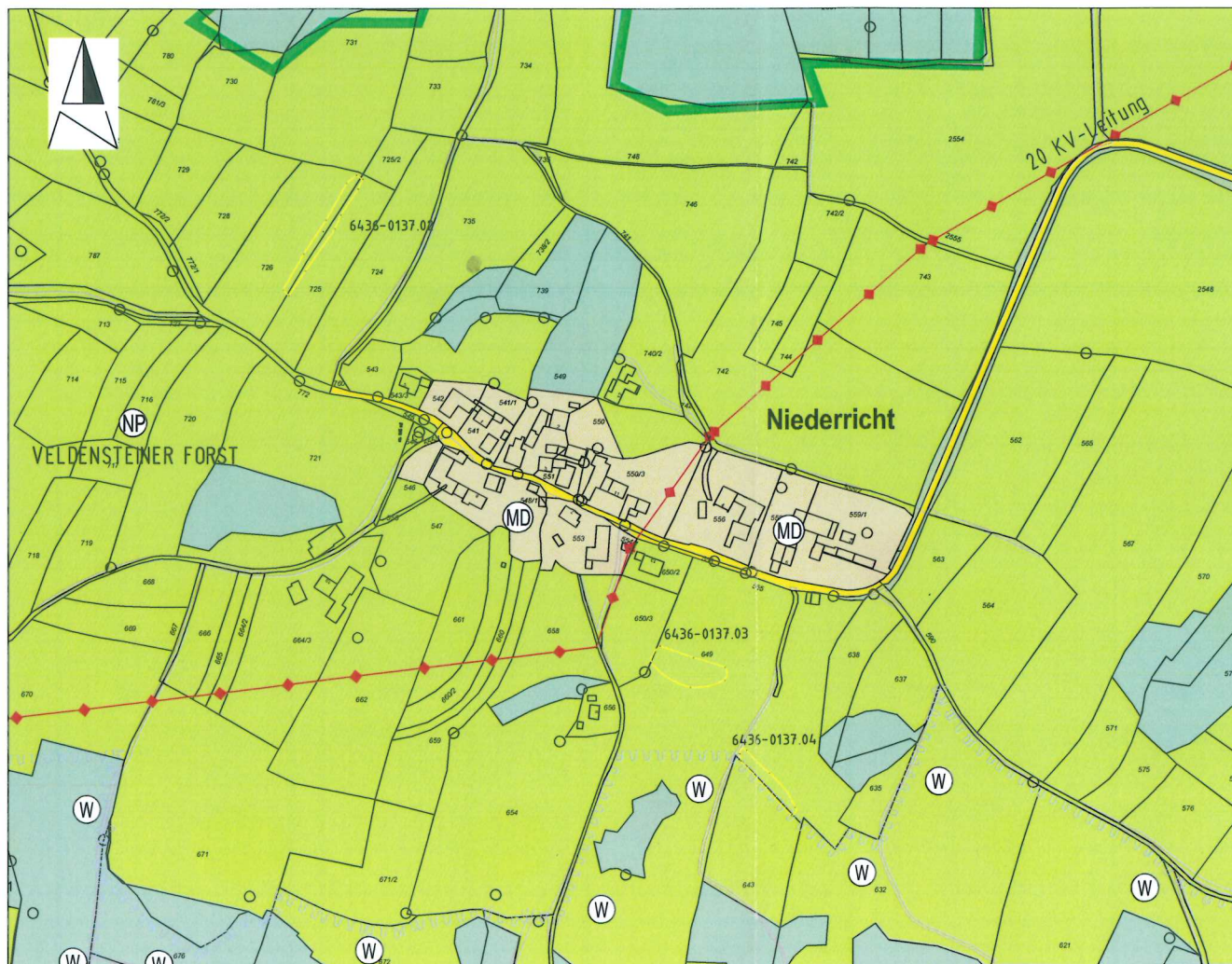


Legende

	Änderungsbereich		Fläche für Maßnahmen zum Schutz zur Pflege und zur Entwicklung von Boden, Natur und Landschaft nach § 5 Abs. 2 Nr. 10 BauGB, z.B. festgesetzte Ausgleichsfläche
	Dorfgebiete nach § 5 BauNVO		Fauna-Flora-Habitat-Gebiet (FFH)
	Gewerbegebiete nach § 8 BauNVO		amtlich kartiertes Biotop mit Nummer z. B. 6436-0127
	Landwirtschaft		Naturpark
	Forstwirtschaft		Elektroleitung oberirdisch
	Regenrückhalte- und Retentionsteich		Sonstige relevante Naturelemente vorhandener, zu erhaltender Baumbestand
	Wasserschutzgebiet		

Wirksamer Flächennutzungs- und Landschaftsplan

M. 1 : 5000



Stadt Sulzbach-Rosenberg
Stadtteil Niederricht

Fortschreibung des Flächennutzungs- und Landschaftsplans 20. Änderung: Dorf- und Gewerbegebiet „Niederricht“



Stadt
Sulzbach-Rosenberg

Michael Göth
Erster Bürgermeister

M. Steger
Vorhabenträgerin

Sulzbach-Rosenberg, 08.09.2014
Stadtbaumeamt geä.: 10.07.2015
geä.: 10.08.2015
geä.: 06.10.2015
geä.: 30.12.2015

P. Schöllhorn
Stadtbaumeisterin

M. Neidl
Landschaftsarchitekt Dipl.-Ing.(FH)

20. Änderung des Flächennutzungs- und Landschaftsplans

M. 1 : 5000

