










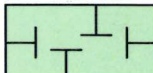

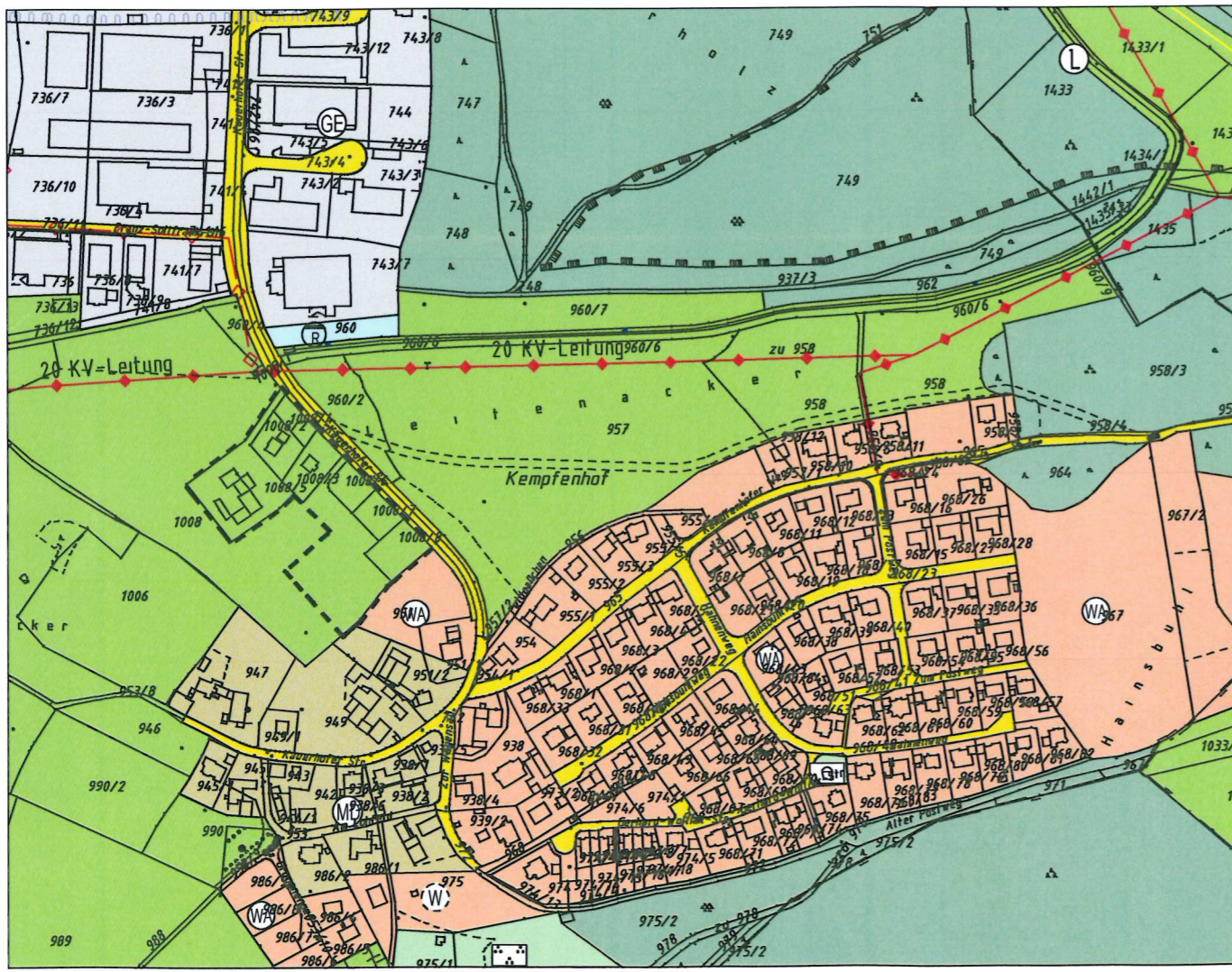


Legende

	Anderungsbereich		Regenrückhaltebecken/-teich
	Allgemeines Wohngebiet nach § 4 BauNVO		Private Grünfläche Streubstwiese
	Dorfgebiet nach § 5 BauNVO		Parkfläche
	Mischgebiet nach § 6 BauNVO		Elektroleitung oberirdisch
	Gewerbegebiet nach § 8 BauNVO		
	Waldfläche		
	Landwirtschaftsfläche		
	Ausgleichsfläche		

Wirksamer Flächennutzungs- und Landschaftsplan M 1 5000



Fortschreibung des Flächennutzungs- und Landschaftsplans der Stadt Sulzbach - Rosenberg

18. Änderung: Wohn- und Mischgebiet „Kauerhofer Straße“

Stadt Sulzbach-Rosenberg

Michael Göth
Michael Göth
Erster Bürgermeister

Sulzbach-Rosenberg, 11.06.2012

Stadtbauplatz geä.: 15.06.2012
geä.: 01.08.2012
geä.: 29.11.2012

Schöllhorn
Schöllhorn
Stadtbaumeisterin

Geplante Änderung M 1 5000

